Карта на риска от наводнение

Период на повторение \ Вероятност

20 г. \ висока | **100 г. \ средна** | **1000 г. \ малка**

Източник на наводнение: речно

Елементи на риск в РЗПРН

Вид стопанска дейност

	Количествен показател
Смесени жилищни райони	8.6 дка
Комунална инфраструктура	42.1 дка
Транспортна инфраструктура	7.0 дка
Техническа инфраструктура	-
Индустрия - производство и съхранение	57.5 дка
Места за спорт и отдих	< 1.0 дка
Обработваема земя	44.8 дка
Зелени територии	122.4 дка

Брой засегнати жители

над 10001 жители	-
от 2001 до 10000 жители	-
от 101 до 2000 жители	229 бр.
до 100 жители	-
Индекс на социална уязвимост	0.75

Инсталации замърсители

Източници на замърсяване	-

Обекти от националната екологична мрежа

Защитени зони по НАТУРА по ЗБР	0 дка
Защитени територии по ЗЗТ	0 дка

Други елементи на риск в РЗПРН

Критична инфраструктура

Лечебно заведение	-
Образователна институция	-
Летище	-
Пристанище	-
ж.п. / авто гара	-
МВР институция	-
Администрация	-
Енергийна инфраструктура	9 бр.
ВиК	2 бр.

Културни обекти

Обекти с национално значение	-
Обекти по ЮНЕСКО	-

РЗПРН/Код: BG4_APSFR_ME_03
РЗПРН/Име: Бела р. - гр. Разлог

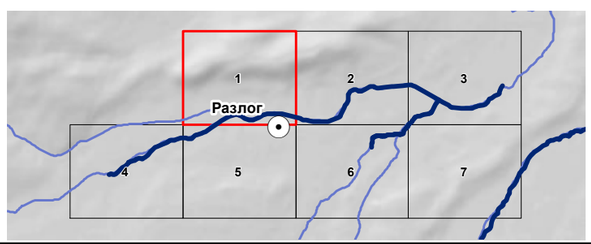

Картата е изработена от:
HR Wallingford
Working with water

Картата е изработена за:
Басейнова дирекция Западнобеломорски район

Дата на изготвяне:
Юли 2022 г.

Проект BG16M1OP002-4.005-0001 „ПУРН – втори цикъл 2022-2027”, с бенефициент Министерство на околната среда и водите в партньорство с Басейновите дирекции

Басейнова дирекция Западнобеломорски район не отговаря за неправилно тълкуване/използване на картата и последиците възникнали от това

Мащаб 1 : 5,000
Мащаб при печат А3

0 0.125 0.25 км

Картографска проекция:
WGS 1984, UTM 35N

Височинна система:
Балтийска

N

Населени места

- Столица
- град
- село
- Имотна граница

Транспортна мрежа

- магистрала и високоскоростен път
- републикански път
- общински път
- улица в населено място
- ж.п. линия
- Мост

Хидрография

- река
- стоящ воден обект



Карта на риска от наводнение

Период на повторение \ Вероятност

20 г. \ висока | **100 г. \ средна** | **1000 г. \ малка**

Източник на наводнение: речно

Елементи на риск в РЗПРН

Вид стопанска дейност

	Количествен показател
Смесени жилищни райони	8.6 дка
Комунална инфраструктура	42.1 дка
Транспортна инфраструктура	7.0 дка
Техническа инфраструктура	-
Индустрия - производство и съхранение	57.5 дка
Места за спорт и отдих	< 1.0 дка
Обработваема земя	44.8 дка
Зелени територии	122.4 дка

Брой засегнати жители

над 10001 жители	-
от 2001 до 10000 жители	-
от 101 до 2000 жители	229 бр.
до 100 жители	-
Индекс на социална уязвимост	0.75

Инсталации замърсители

Източници на замърсяване	-

Обекти от националната екологична мрежа

Защитени зони по НАТУРА по ЗБР	0 дка
Защитени територии по ЗЗТ	0 дка

Други елементи на риск в РЗПРН

Критична инфраструктура

Лечебно заведение	-
Образователна институция	-
Летище	-
Пристанище	-
ж.п. / авто гара	-
МВР институция	-
Администрация	-
Енергийна инфраструктура	9 бр.
ВиК	2 бр.

Културни обекти

Обекти с национално значение	-
Обекти по ЮНЕСКО	-

РЗПРН/Код: BG4_APSFR_ME_03
РЗПРН/Име: Бела р. - гр. Разлог

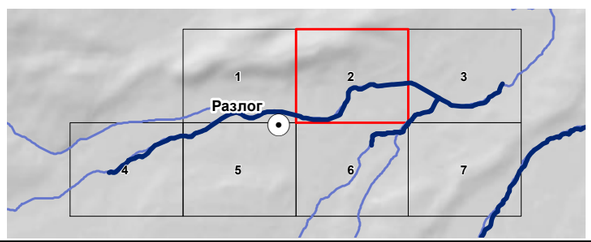

Картата е изработена от:
HR Wallingford
Working with water

Картата е изработена за:
Басейнова дирекция Западнобеломорски район

Дата на изготвяне:
Юли 2022 г.

Проект BG16M1OP002-4.005-0001 „ПУРН – втори цикъл 2022-2027", с бенефициент Министерство на околната среда и водите в партньорство с Басейновите дирекции

Басейнова дирекция Западнобеломорски район не отговаря за неправилно тълкуване/използване на картата и последиците възникнали от това

Мащаб 1 : 5,000
Мащаб при печат А3

0 — 0.125 — 0.25 км

Картографска проекция:
WGS 1984, UTM 35N

Височинна система:
Балтийска

N

Населени места
- Столица
- град
- село
- Имотна граница

Транспортна мрежа
- магистрала и високоскоростен път
- републикански път
- общински път
- улица в населено място
- ж.п. линия
- Мост

Хидрография
- река
- стоящ воден обект

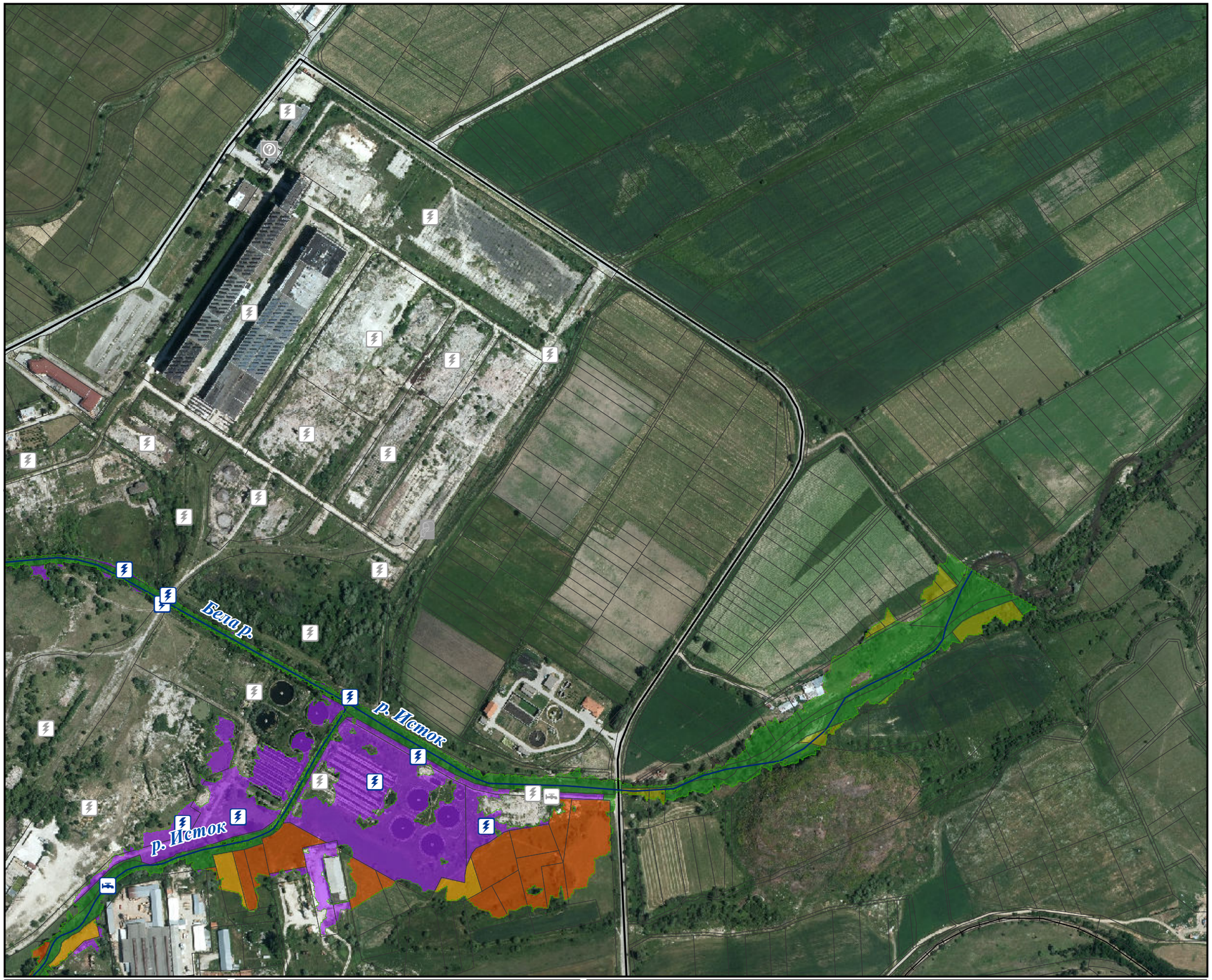

Карта на риска от наводнение

Период на повторение \ Вероятност

20 г. \ висока | **100 г. \ средна** | **1000 г. \ малка**

Източник на наводнение: речно

Елементи на риск в РЗПРН

Вид стопанска дейност

	Количествен показател
Смесени жилищни райони	8.6 дка
Комунална инфраструктура	42.1 дка
Транспортна инфраструктура	7.0 дка
Техническа инфраструктура	-
Индустрия - производство и съхранение	57.5 дка
Места за спорт и отдих	< 1.0 дка
Обработваема земя	44.8 дка
Зелени територии	122.4 дка

Брой засегнати жители

над 10001 жители	-
от 2001 до 10000 жители	-
от 101 до 2000 жители	229 бр.
до 100 жители	-
Индекс на социална уязвимост	0.75

Инсталации замърсители

Източници на замърсяване	-

Обекти от националната екологична мрежа

Защитени зони по НАТУРА по ЗБР	0 дка
Защитени територии по ЗЗТ	0 дка

Други елементи на риск в РЗПРН

Критична инфраструктура

Лечебно заведение	-
Образователна институция	-
Летище	-
Пристанище	-
ж.п. / авто гара	-
МВР институция	-
Администрация	-
Енергийна инфраструктура	9 бр.
ВиК	2 бр.

Културни обекти

Обекти с национално значение	-
Обекти по ЮНЕСКО	-

РЗПРН/Код: BG4_APSFR_ME_03
РЗПРН/Име: Бела р. - гр. Разлог

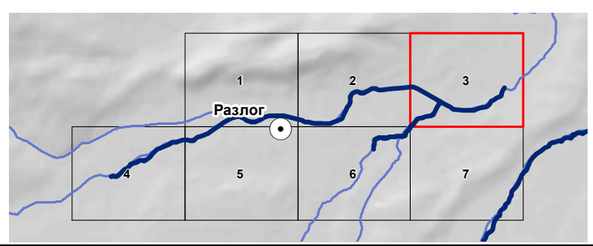

Картата е изработена от:
HR Wallingford
Working with water

Картата е изработена за:
Басейнова дирекция Западнобеломорски район

Дата на изготвяне:
Юли 2022 г.

ЕВРОПЕЙСКИ СЪЮЗ
МОСВ
WORLD BANK GROUP
БДЗБР
ОКОЛНА СРЕДА

Проект BG16M1OP002-4.005-0001 „ПУРН – втори цикъл 2022-2027”, с бенефициент Министерство на околната среда и водите в партньорство с Басейновите дирекции

Басейнова дирекция Западнобеломорски район не отговаря за неправилно тълкуване/използване на картата и последиците възникнали от това

Мащаб 1 : 5,000
Мащаб при печат А3

0 0.125 0.25 км

Картографска проекция:
WGS 1984, UTM 35N

Височинна система:
Балтийска

N

Населени места
- Столица
- град
- село
- Имотна граница

Транспортна мрежа
- магистрала и високоскоростен път
- републикански път
- общински път
- улица в населено място
- ж.п. линия
- Мост

Хидрография
- река
- стоящ воден обект



Карта на риска от наводнение

Период на повторение \ Вероятност

20 г. \ висока | **100 г. \ средна** | **1000 г. \ малка**

Източник на наводнение: речно

Елементи на риск в РЗПРН

Вид стопанска дейност

	Количествен показател
Смесени жилищни райони	8.6 дка
Комунална инфраструктура	42.1 дка
Транспортна инфраструктура	7.0 дка
Техническа инфраструктура	-
Индустрия - производство и съхранение	57.5 дка
Места за спорт и отдих	< 1.0 дка
Обработваема земя	44.8 дка
Зелени територии	122.4 дка

Брой засегнати жители

над 10001 жители	-
от 2001 до 10000 жители	-
от 101 до 2000 жители	229 бр.
до 100 жители	-
Индекс на социална уязвимост	0.75

Инсталации замърсители

Източници на замърсяване	-

Обекти от националната екологична мрежа

Защитени зони по НАТУРА по ЗБР	0 дка
Защитени територии по ЗЗТ	0 дка

Други елементи на риск в РЗПРН

Критична инфраструктура

Лечебно заведение	-
Образователна институция	-
Летище	-
Пристанище	-
ж.п. / авто гара	-
МВР институция	-
Администрация	-
Енергийна инфраструктура	9 бр.
ВиК	2 бр.

Културни обекти

Обекти с национално значение	-
Обекти по ЮНЕСКО	-

РЗПРН/Код: BG4_APSFR_ME_03
РЗПРН/Име: Бела р. - гр. Разлог

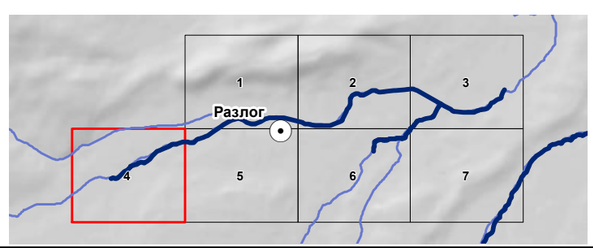

Картата е изработена от:
HR Wallingford
Working with water

Картата е изработена за:
Басейнова дирекция Западнобеломорски район

Дата на изготвяне:
Юли 2022 г.

ЕВРОПЕЙСКИ СЪЮЗ
МОСВ
WORLD BANK GROUP
БДЗБР
ОКОЛНА СРЕДА

Проект BG16M1OP002-4.005-0001 „ПУРН – втори цикъл 2022-2027”, с бенефициент Министерство на околната среда и водите в партньорство с Басейновите дирекции

Басейнова дирекция Западнобеломорски район не отговаря за неправилно тълкуване/използване на картата и последиците възникнали от това

Мащаб 1 : 5,000
Мащаб при печат А3

0 0.125 0.25 км

Картографска проекция:
WGS 1984, UTM 35N

Височинна система:
Балтийска

N

Населени места
- Столица
- град
- село
- Имотна граница

Транспортна мрежа
- магистрала и високоскоростен път
- републикански път
- общински път
- улица в населено място
- ж.п. линия
- Мост

Хидрография
- река
- стоящ воден обект



Карта на риска от наводнение

Период на повторение \ Вероятност

20 г. \ висока | **100 г. \ средна** | **1000 г. \ малка**

Източник на наводнение: речно

Елементи на риск в РЗПРН

Вид стопанска дейност

	Количествен показател
Смесени жилищни райони	8.6 дка
Комунална инфраструктура	42.1 дка
Транспортна инфраструктура	7.0 дка
Техническа инфраструктура	-
Индустрия - производство и съхранение	57.5 дка
Места за спорт и отдих	< 1.0 дка
Обработваема земя	44.8 дка
Зелени територии	122.4 дка

Брой засегнати жители

над 10001 жители	-
от 2001 до 10000 жители	-
от 101 до 2000 жители	229 бр.
до 100 жители	-
Индекс на социална уязвимост	0.75

Инсталации замърсители

Източници на замърсяване	-

Обекти от националната екологична мрежа

Защитени зони по НАТУРА по ЗБР	0 дка
Защитени територии по ЗЗТ	0 дка

Други елементи на риск в РЗПРН

Критична инфраструктура

Лечебно заведение	-
Образователна институция	-
Летище	-
Пристанище	-
ж.п. / авто гара	-
МВР институция	-
Администрация	-
Енергийна инфраструктура	9 бр.
ВиК	2 бр.

Културни обекти

Обекти с национално значение	-
Обекти по ЮНЕСКО	-

РЗПРН/Код: BG4_APSFR_ME_03
РЗПРН/Име: Бела р. - гр. Разлог

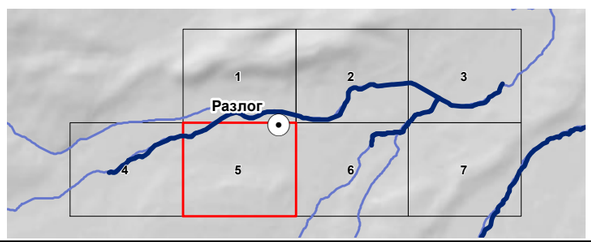

Картата е изработена от:
HR Wallingford
Working with water

Картата е изработена за:
Басейнова дирекция Западнобеломорски район

Дата на изготвяне:
Юли 2022 г.

Проект BG16M1OP002-4.005-0001 „ПУРН – втори цикъл 2022-2027”, с бенефициент Министерство на околната среда и водите в партньорство с Басейновите дирекции

Басейнова дирекция Западнобеломорски район не отговаря за неправилно тълкуване/използване на картата и последиците възникнали от това

Мащаб 1 : 5,000
Мащаб при печат А3

0 0.125 0.25 км

Картографска проекция:
WGS 1984, UTM 35N

Височинна система:
Балтийска

N

Населени места
- Столица
- град
- село
- Имотна граница

Транспортна мрежа
- магистрала и високоскоростен път
- републикански път
- общински път
- улица в населено място
- ж.п. линия
- Мост

Хидрография
- река
- стоящ воден обект



Карта на риска от наводнение

Период на повторение \ Вероятност

20 г. \ висока | **100 г. \ средна** | **1000 г. \ малка**

Източник на наводнение: речно

Елементи на риск в РЗПРН

Вид стопанска дейност

	Количествен показател
Смесени жилищни райони	8.6 дка
Комунална инфраструктура	42.1 дка
Транспортна инфраструктура	7.0 дка
Техническа инфраструктура	-
Индустрия - производство и съхранение	57.5 дка
Места за спорт и отдих	< 1.0 дка
Обработваема земя	44.8 дка
Зелени територии	122.4 дка

Брой засегнати жители

над 10001 жители	-
от 2001 до 10000 жители	-
от 101 до 2000 жители	229 бр.
до 100 жители	-
Индекс на социална уязвимост	0.75

Инсталации замърсители

Източници на замърсяване	-

Обекти от националната екологична мрежа

Защитени зони по НАТУРА по ЗБР	0 дка
Защитени територии по ЗЗТ	0 дка

Други елементи на риск в РЗПРН

Критична инфраструктура

Лечебно заведение	-
Образователна институция	-
Летище	-
Пристанище	-
ж.п. / авто гара	-
МВР институция	-
Администрация	-
Енергийна инфраструктура	9 бр.
ВиК	2 бр.

Културни обекти

Обекти с национално значение	-
Обекти по ЮНЕСКО	-

РЗПРН/Код: BG4_APSFR_ME_03
РЗПРН/Име: Бела р. - гр. Разлог

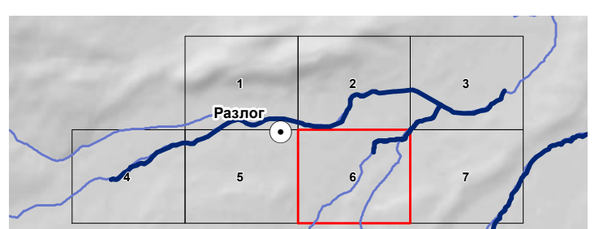

Картата е изработена от:
HR Wallingford
Working with water

Картата е изработена за:
Басейнова дирекция Западнобеломорски район

Дата на изготвяне:
Юли 2022 г.

Проект BG16M1OP002-4.005-0001 „ПУРН – втори цикъл 2022-2027", с бенефициент Министерство на околната среда и водите в партньорство с Басейновите дирекции

Басейнова дирекция Западнобеломорски район не отговаря за неправилно тълкуване/използване на картата и последиците възникнали от това

Мащаб 1 : 5,000
Мащаб при печат А3

0 — 0.125 — 0.25 км

Картографска проекция:
WGS 1984, UTM 35N

Височинна система:
Балтийска

N

Населени места
- Столица
- град
- село
- Имотна граница

Транспортна мрежа
- магистрала и високоскоростен път
- републикански път
- общински път
- улица в населено място
- ж.п. линия
- Мост

Хидрография
- река
- стоящ воден обект



Карта на риска от наводнение

Период на повторение \ Вероятност

20 г. \ висока | **100 г. \ средна** | **1000 г. \ малка**

Източник на наводнение: речно

Елементи на риск в РЗПРН

Вид стопанска дейност

	Количествен показател
Смесени жилищни райони	8.6 дка
Комунална инфраструктура	42.1 дка
Транспортна инфраструктура	7.0 дка
Техническа инфраструктура	-
Индустрия - производство и съхранение	57.5 дка
Места за спорт и отдих	< 1.0 дка
Обработваема земя	44.8 дка
Зелени територии	122.4 дка

Брой засегнати жители

над 10001 жители	-
от 2001 до 10000 жители	-
от 101 до 2000 жители	229 бр.
до 100 жители	-
Индекс на социална уязвимост	0.75

Инсталации замърсители

Източници на замърсяване	-

Обекти от националната екологична мрежа

Защитени зони по НАТУРА по ЗБР	0 дка
Защитени територии по ЗЗТ	0 дка

Други елементи на риск в РЗПРН

Критична инфраструктура

Лечебно заведение	-
Образователна институция	-
Летище	-
Пристанище	-
ж.п. / авто гара	-
МВР институция	-
Администрация	-
Енергийна инфраструктура	9 бр.
ВиК	2 бр.

Културни обекти

Обекти с национално значение	-
Обекти по ЮНЕСКО	-

РЗПРН/Код: BG4_APSFR_ME_03
РЗПРН/Име: Бела р. - гр. Разлог

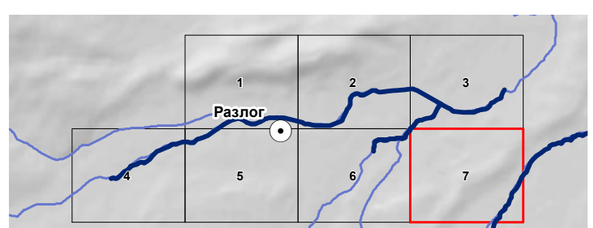

Картата е изработена от:
HR Wallingford
Working with water

Картата е изработена за:
Басейнова дирекция Западнобеломорски район

Дата на изготвяне:
Юли 2022 г.

Проект BG16M1OP002-4.005-0001 „ПУРН – втори цикъл 2022-2027”, с бенефициент Министерство на околната среда и водите в партньорство с Басейновите дирекции

Басейнова дирекция Западнобеломорски район не отговаря за неправилно тълкуване/използване на картата и последиците възникнали от това

Мащаб 1 : 5,000
Мащаб при печат А3

0 0.125 0.25 км

Картографска проекция:
WGS 1984, UTM 35N

Височинна система:
Балтийска

N

Населени места
- Столица
- град
- село
- Имотна граница

Транспортна мрежа
- магистрала и високоскоростен път
- републикански път
- общински път
- улица в населено място
- ж.п. линия
- Мост

Хидрография
- река
- стоящ воден обект