Регистър на Разрешения за строеж 2020г.

№РС	Възложител	Наименование на обекта	Населено място /землище/	ПИ ; УПИ;	кв./местност/
РС №1/04.01.2020г.		„Оптичен кабел от съществуваща шахта на ул.“Тодор Александров“, гр.Разлог до шахта на път II-19“с трасе през ПИ 61813.558.27(НТП-местен път), ПИ61813.757.105(НПТ второстепенна улица), ПИ 61813..757.194(НТП-второстепенна улица), ПИ 61813.758.340(НТП-второстепенна улица), ПИ 61813.758.341(НТП–второстепенна улица), ПИ 61813.758.342(НТП-второстепенна улица) по КК на гр.Разлог, общ.Разлог, обл.Благоевград.	земл. на гр.Разлог, общ.Разлог	ПИ 61813.558.27(НТП-местен път), ПИ61813.757.105(НПТ второстепенна улица), ПИ 61813..757.194(НТП-второстепенна улица), ПИ 61813.758.340(НТП-второстепенна улица), ПИ 61813.758.341(НТП–второстепенна улица), ПИ 61813.758.342(НТП-второстепенна улица) по КК на гр.Разлог, общ.Разлог, обл.Благоевград.	земл. на гр.Разлог, общ.Разлог
РС№2/16.01.2020г.		"Жилищна сграда"-тип близнак	земл. на гр.Разлог, общ.Разлог	УПИ 61813.559.12	местн."Кукурево"

РС№3/16.01.2020г.	В П	ов	"Жилищна сграда"	по плана на гр.Разлог, общ.Разлог	УПИ LIII, ПИ61813.757.130	кв.87
РС№4/22.01.2020г.	L З	ов	"Жилищна сграда с търговски обект"	по плана на гр.Разлог, общ.Разлог	УПИ XLIII, ПИ61813.757.130	кв.145
РС№5/22.01.2020г.	М В	ев	"Къща за гости"-реконструкция и промяна предназначението на съществуваща жилищна сграда	по плана на с.Елешница, общ.Разлог	УПИ IV, ПИ 27293.501.264	кв.51
РС№6/23.01.2020г.	С		„Реконструкция на улици в с. Баня, Община Разлог– о.т.37, о.т. 51а, о.т.51, о.т. 58, о.т. 61, о.т. 78, о.т.78а, о.т.86, о.т. 88, о.т. 89, о.т.90/о.т.91а, о.т.103, о.т.101/о.т.102, о.т. 97/о.т.150, о.т. 98/о.т.991, о.т. 96/о.т.99	по плана на с.Баня, общ.Разлог		

РС№7/23.01.2020г.		„Реконструкция на улици в с. Баня, Община Разлог– о.т.37, о.т. 51а, о.т.51, о.т. 58, о.т. 61, о.т. 78, о.т.78а, о.т.86, о.т. 88, о.т. 89, о.т.90/о.т.91а, о.т.103, о.т.101/о.т.102, о.т. 97/о.т.150, о.т. 98/о.т.991, о.т. 96/о.т.99, о.т. 94/о.т.95, до о.т.63/о.т.73 ”I-ви етап:„Реконструкция на улици в с. Баня, Община Разлог от о.т.78, о.т.78а, о.т.86, о.т. 88, о.т. 89, о.т.90/о.т.91а, о.т.103, о.т.101/о.т.102, о.т. 97/о.т.150, о.т. 98/о.т.991, о.т. 96/о.т.99, о.т. 94/о.т.95, до о.т.63/о.т.73 II-ри етап:„Реконструкция на улици в с. Баня, Община Разлог – от о.т.78, о.т. 61, о.т.58, о.т. 51, о.т. 51а до о.т.37”..	по плана на с.Баня, общ.Разлог		
РС№8/30.01.2020г.		"Къщи за гости"	с.Баня,общ.Разлог	в УПИ XXX, ПИ 02693.501.832,	кв.24

РСN№9/07.02.2020г.			„Реконструкция на Клетка 5 за ТБО и прилежащи съоръжения на“Регионално депо за неопасни отпадъци – гр.Разлог” в УПИ I, ПИ 02693.108.295, местността „Кривосер“, землище на с.Баня, общ.Разлог, обл.Благоевград.	с.Баня, общ.Разлог, обл.Благоевград.	УПИ I, ПИ 02693.108.295	местността „Кривосер“
РСN№10/12.02.2020г.		ва	"Живитновъдна ферма"	земл. на гр.Разлог, общ.Разлог	ПИ 61813.387.25	м."Каравидище"
РСN№11/12.02.2020г.		ев	"Жилищна сграда"-малкоетажно застрояване	по плана на гр.Разлог, общ.Разлог	УПИ II-134.17, ПИ 61813.134.17	местн."Полето"

РС№12/12.02.2020г.	"	ле :„Външно електрозахранване на обект“Жилищна сграда“ в УПИ XIV-808.47, ПИ61813.808.178, местн.“Църнако“, землище на гр.Разлог, общ.Разлог, обл.Благоевград.- „БКТП“ в УПИ VI, ПИ61813.808.170, местн.“Църнако“, земл. на гр.Разлог, общ.Разлог, обл.Благоевград.- „Кабел НН“ с трасе от нов „БКТП“ в УПИ VI, ПИ61813808.170, местността „Църнако“, земл. на гр.Разлог, общ.Разлог, през имоти с идентификатори 61813.544.412 /местен път/, 61813.808.184/ за второстепенна улица-частна/ и 61813.808.178/средно застрояване –частна/ до ГЕТ в УПИ XIV-808.47, ПИ 61813.808.178, местността „Църнако“, земл. на гр.Разлог“.	земл. на гр.Разлог, общ.Разлог	УПИ XIV	м."Църнако"
	Е				

		- Кабелна линия Ср.Н 20kV“ с трасе от НШ1 през имоти с идентификатори: 61813.527.426			
		/селскостопански, горски, ведомствен път/ в съществуващ сервитут на кабел Ср.Н 20kV и 61813.544.412/местен път/ до НШ2 и до „БКТП“ в УПИ VI, ПИ61813808.170, местн.“Църнако“, земл. на гр.Разлог, общ.Разлог, обл.Благоевград.			
РС№13/12.02.2020г.		„Жилищна сграда"	земл. на гр.Разлог, общ.Разлог	УПИ III, ПИ 61813.559.108	кв.2, местн."Църнако"
РС№14/13.02.2020г.		"Жилищна сграда" и "Допълващо застрояване-гараж"	по плана на гр.Разлог, общ.Разлог	УПИ XII,ПИ 61813.755.278	кв.38
РС№15/13.02.2020г.		„Хале за съхранение на транспортна техника"	земл. на с.Баня, общ.Разлог	УПИ 02693.14.27	м.„Подбърде"

РС№16/14.02.2020г.		„Жилищна сграда"	земл. на гр.Разлог, общ.Разлог	УПИ XXVII, ПИ61813.655.43	местн.„Габавица"
РС№17/17.02.2020г.		„Жилищна сграда"	земл. на гр.Разлог, общ.Разлог	УПИ XI, ПИ61813.808.175	местн.„Църнако"
РС№18/17.02.2020г.		„Жилищна сграда"	земл. на гр.Разлог, общ.Разлог	УПИ I, ПИ61813.808.165	местн.„Църнако"
РС№19/17.02.2020г.		„Фотоволтаична централа" с обща инсталирана мощност 30kW	по плана на с.Елешница, общ.Разлог	УПИ XIV, ПИ27293	кв.32
РС№20/20.02.2020г.		„Жилищна сграда"-социално жилище	земл. на гр.Разлог, общ.Разлог	УПИ XIII, ПИ 61813.655.44	местн.„Габавица"
РС№21/24.02.2020г.		„Жилищна сграда"	земл. на гр.Разлог, общ.Разлог	УПИ XVIII, ПИ61813.808.182	местн.„Църнако"
РС№22/24.02.2020г.		„Жилищна сграда"	земл. на гр.Разлог, общ.Разлог	УПИ IX, ПИ61813.808.173	местн.„Църнако"
РС№23/24.02.2020г.		„Жилищна сграда"	земл. на гр.Разлог, общ.Разлог	УПИ VIII, ПИ61813.808.172	местн.„Църнако"
РС№24/24.02.2020г.		„Жилищна сграда"	земл. на гр.Разлог, общ.Разлог	УПИ VII, ПИ61813.808.172	местн.„Църнако"
РС№25/24.02.2020г.		„Жилищна сграда"	земл. на гр.Разлог, общ.Разлог	ПИ021693.314.14	местн.„Агалева курия"

РС№26/26.02.2020г.		Изграждане на водопроводна мрежа по ул.“Изворите“ в гр.Разлог, включващо клон 75, клон 118, клон 120, клон 124, клон 123 и клон 126“ от о.т.483 до о.т.445 по улица „Изворите, имот с идентификатор61813.761.422 по кадастралната карта на гр.Разлог, общ.Разлог.	по плана на гр.Разлог, общ.Разлог	клон 75, клон 118, клон 120, клон 124, клон 123 и клон 126“ от о.т.483 до о.т.445 по улица „Изворите	в регулация
РС№27/26.02.2020г.		„Жилищна сграда"	земл. на гр.Разлог, общ.Разлог	УПИ II, ПИ61813.808.166	местн.„Църнако"
РС№28/26.02.2020г.		„Жилищна сграда"	земл. на гр.Разлог, общ.Разлог	УПИ XVII, ПИ61813.808.181	местн.„Църнако"
РС№29/26.02.2020г.		„Жилищна сграда"	земл. на гр.Разлог, общ.Разлог	УПИ XV, ПИ61813.808.181	местн.„Църнако"
РС№30/26.02.2020г.		„Жилищна сграда"	земл. на гр.Разлог, общ.Разлог	УПИ X, ПИ61813.808.174	местн.„Църнако"
РС№31/26.02.2020г.		„Жилищна сграда"	земл. на гр.Разлог, общ.Разлог	УПИ XII, ПИ61813.808.176	местн.„Църнако"
РС№32/26.02.2020г.		„Жилищна сграда"	земл. на гр.Разлог, общ.Разлог	УПИ XIII, ПИ61813.808.177	местн.„Църнако"

РС№33/26.02.2020г.		„Жилищна сграда"	земл. на гр.Разлог, общ.Разлог	УПИ XIII, ПИ61813.808.177	местн.„Църнако"
РС№34/26.02.2020г.		„Жилищна сграда"	земл. на гр.Разлог, общ.Разлог	УПИ III, ПИ61813.808.167	местн.„Църнако"
РС№35/26.02.2020г.		„Жилищна сграда"	земл. на гр.Разлог, общ.Разлог	УПИ VI, ПИ61813.808.170	местн.„Църнако"
РС№36/26.02.2020г.		„Фотоволтаична електроцентрала” с инсталирана мощност 2732.61 kWp, БКТП 1x1000kVA и БКТП 2x1000 kVA в ПИ 61813.750.149; Кабелна линия СрН 20kV за присъединяването на нова ФЕЦ към електроразпределителната мрежа в ПИ61813.750.149, ПИ 61813.750.155 и ПИ61813.750.167 в част от УПИ II, кв.151 по плана на гр.Разлог, общ.Разлог.	земл. на гр.Разлог, общ.Разлог	УПИ II, ПИ61813.750.13	по плана на гр.Разлог

РСN№37/11.03.2020г.	„Повишаване на енергийната ефективност на многофамилна жилищна сграда, с идентификатор 61813.755.87.5“, находяща се в УПИ XVII, ПИ 61813.755.87, кв.68 по плана на гр.Разлог, общ.Разлог	по плана на гр.Разлог, общ.Разлог	УПИ XVII, ПИ 61813.755.87	кв.68
РСN№38/11.03.2020г.	„Повишаване на енергийната ефективност на многофамилна жилищна сграда, с идентификатор 61813.760.255.1“, находяща се в УПИ III, ПИ 61813.760.255, кв.133 по плана на гр.Разлог, общ.Разлог, обл.Благоевград	по плана на гр.Разлог, общ.Разлог	УПИ III, ПИ 61813.760.255,	кв.133
РСN№39/11.03.2020г.	„Повишаване на енергийната ефективност на многофамилна жилищна сграда, с идентификатор 61813.760.261.1“, находяща се в УПИ XI, ПИ 61813.760.261, кв.108 по плана на гр.Разлог, общ.Разлог, обл.Благоевград	по плана на гр.Разлог, общ.Разлог	УПИ XI, ПИ 61813.760.261	кв.108

РСN№40/11.03.2020г.	„Повишаване на енергийната ефективност на многофамилна жилищна сграда, с идентификатор 61813.760.272.1“, находяща се в УПИ XXXVII, ПИ 61813.760.272, кв.79 по плана на гр.Разлог, общ.Разлог, обл.Благоевград	по плана на гр.Разлог, общ.Разлог	УПИ XXXVII, ПИ 61813.760.272	кв.79
РСN№41/11.03.2020г.	„Повишаване на енергийната ефективност на многофамилна жилищна сграда, с идентификатор 61813.761.245.2 и 61813.761.245.3“, находяща се в УПИ X, ПИ 61813.761.245, кв.124 по плана на гр.Разлог, общ.Разлог, обл.Благоевград	по плана на гр.Разлог, общ.Разлог	УПИ X, ПИ 61813.761.245	кв.124

РСN№42/11.03.2020г.	„Повишаване на енергийната ефективност на многофамилна жилищна сграда, с идентификатор 61813.760.755.87.4“, находяща се в УПИ XVII, ПИ 61813.755.87, кв.68 по плана на гр.Разлог, общ.Разлог, обл.Благоевград	по плана на гр.Разлог, общ.Разлог	УПИ XVII, ПИ 61813.755.87	кв.68
РСN№43/11.03.2020г.	„Повишаване на енергийната ефективност на многофамилна жилищна сграда, с идентификатор 61813.760.755.87.1“, находяща се в УПИ XVII, ПИ 61813.755.87, кв.68 по плана на гр.Разлог, общ.Разлог, обл.Благоевград	по плана на гр.Разлог, общ.Разлог	УПИ XVII, ПИ 61813.755.87	кв.68
РСN№44/13.03.2020г.	"Селскостопанска постройка"	земл. на гр.Разлог, общ.Разлог	ПИ61813.678.940	местн."Круше"

РСN№45/13.03.2020г.	Монтаж на фотоволтаична инсталация с обща инсталирана мощност 30kW“ на покрива на съществуващи сгради с идентификатор 61813.107.16.1 и идентификатор 15326.501.54.61813.107.16.2 в УПИ IV, ПИ61813.107.16,местн. „Реденка“, земл. на гр.Разлог, общ.Разлог, обл.Благоевград.	по плана на гр.Разлог, общ.Разлог	в УПИ IV, ПИ61813.107.16	местн."Реденка"
РСN№46/13.03.2020г.	"Монтаж на фотоволтаична инсталация с обща инсталирана мощност 30kW“ на покрива на съществуващи сгради с идентификатор 61813.501.54.3 в УПИ IX, част от ПИ 15326.501.54, кв.7 по плана на с.Годлево, общ.Разлог, обл.Благоевград.	по плана на с.Годлево, общ.Разлог	ПИ 15326.501.54	кв.7
РСN№47/09.04.2020г.	"Жилищна сграда“(Петно №3 по одобрен ПУП)	по плана на гр.Разлог, общ.Разлог	УПИ I, ПИ61813.8754.310	кв.38Б

РСN№48/15.04.2020г.	“Масивна ограда с височина на плътната част до 2.20м над прилежащия терен” по границите на УПИ XVIII, ПИ 61813.750.316, кв. 101 по плана на гр.Разлог, общ. Разлог, разположена изцяло в УПИ XVIII, ПИ 61813.750.316, кв. 101 по плана на гр.Разлог, общ. Разлог.	по плана на гр.Разлог, общ.Разлог	УПИ XVIII, ПИ 61813.750.316	кв.101
РСN№49/15.04.2020г.	“Масивна ограда с височина на плътната част до 2.20м над прилежащия терен” по границите на УПИ XVI, ПИ 61813.750.314, кв. 101 по плана на гр.Разлог, общ. Разлог, разположена изцяло в УПИ XVI, ПИ 61813.750.314, кв. 101 по плана на гр.Разлог, общ. Разлог.	по плана на гр.Разлог, общ.Разлог	УПИ XVI, ПИ 61813.750.314	кв.101

РС№50/29.04.2020г.	:”Водопровод за минерална вода”- съоръжение на техническата инфраструктура с трасе от съществуващ водопровод за минерална вода DN 75 РВ захранван от сондаж 1хГ находище за минерална вода „Гулийна баня“ преминаващо по улица от о.т.215, о.т.216, о.т.217, о.т.224 преди о.т.234 до включване във водомерната шахта в УПИ LI, поземлен имот с идентификатор 02693.56.19 (образуван от ПИ 02693.56.14 и ПИ 02693.56.15) , кв.41, местн.“Бански път“ по плана на с.Баня, общ.Разлог (от т.1, т.2, т.3, т.4, т.5, т.6, т.7, т.8, т.9, т.10 до т.11 (водомерна шахта) по приложен трасировъчен план).	по плана на с.Баня, общ.Разлог	ПИ LI, поземлен имот с идентификатор 02693.56.19	кв.41

РС51/05.05.2020г.	„Физическа инфраструктура за оптичен кабел от съществуваща шахта на път II-19 гр.Симитли – гр.Разлог; гр.Разлог - ГКПП Илинден до базова станция„Пирин Голф“ с трасе от път II-19 гр.Симитли-гр.Разлог-ГКПП Илинден - от о.т.254 до о.т.294 по ул.„Свети Никола“; от о.т.294 до о.т.453 по ул.„Бетоловото“; от о.т.453 до о.т.508 по ул.„Преката вада“; от о.т.508 до о.т.473 по ул.„Тополите“; от о.т.477 до о.т.866 по ул.„Проф.Иван Кипров“; от о.т.866 до о.т.840 по ул.„Кулиното“; от о.т.840 до о.т.1093 по ул.„Бетоловото“ КК на гр.Разлог, общ.Разлог, обл.Благоевград.	земл. на гр.Разлог, общ.Разлог	**с трасе от път II-19 гр.Симитли-гр.Разлог-ГКПП Илинден - от о.т.254 до о.т.294 по ул.„Свети Никола“; от о.т.294 до о.т.453 по ул.„Бетоловото“; от о.т.453 до о.т.508 по ул.„Преката вада“; от о.т.508 до о.т.473 по ул.„Тополите“; от о.т.477 до о.т.866 по ул.„Проф.Иван Кипров“; от о.т.866 до о.т.840 по ул.„Кулиното“; от о.т.840 до о.т.1093 по ул.„Бетоловото“ КК на гр.Разлог, общ.Разлог, обл.Благоевград.**	земл. на гр.Разлог, общ.Разлог
РС№52/05.05.2020г.	"Снек бар"-ПП на помещение с идентификатор 61813.759.39.12.1 в част от сграда с идентификатор 61813.759.39.1	по плана на гр.Разлог, общ.Разлог	УПИ II, ПИ 61813.759.39	кв.79
РС№53/13.05.2020г.	„Надстройка на жилищна сграда" с идентификатор 61813.760.372.1	по плана на гр.Разлог, общ.Разлог	УПИ IV, ПИ 61813.760.372	кв.103

РСN№54/13.05.2020г.	„Фотоволтаична електроцентрала” с инсталирана мощност 2732.61 kWp, БКТП 1x1000kVA и БКТП 2x1000 kVA в ПИ 61813.750.149; Кабелна линия СрН 20kV за присъединяването на нова ФЕЦ към електроразпределителната мрежа в ПИ61813.750.149, ПИ 61813.750.155 и ПИ61813.750.167 в част от УПИ II, кв.151 по плана на гр.Разлог, общ.Разлог.	по плана на гр.Разлог, общ.Разлог	в ПИ61813.750.149, ПИ 61813.750.155 и ПИ61813.750.167 в част от УПИ II	кв.151
РСN№55/26.05.2020г.	"Жилищна сграда“	по плана на с.Бачево, общ.Разлог	в УПИ V, ПИ02960.501.239	кв.17
РСN№56/28.05.2020г.	"Жилищна сграда"	по плана на гр.Разлог, общ.Разлог	в УПИ LI, ПИ 61813.757.54	кв.87
РСN№57/28.05.2020г.	"Жилищна сграда"	по плана на гр.Разлог, общ.Разлог	вУПИ XXXIII, ПИ61813.753.3	кв.7

РСN№58/29.05.2020г.	„Монтаж на фотоволтаична инсталация с обща инсталирана мощност 30kW“ на покрива на съществуваща сграда“ с индентификатор 61813.750.450.2 в УПИ XIV, кв.152, ПИ 61813.750.450 по плана на гр.Разлог, община Разлог.	по плана на гр.Разлог, общ.Разлог	в УПИ XIV, ПИ 61813.750.450	кв.152
РСN№59/05.06.2020г.	“Масивна ограда с височина на плътната част до 2.20м над прилежащия терен” по границите на УПИ LIII, ПИ 61813.757.130, кв. 87 по плана на гр.Разлог, общ. Разлог, разположена изцяло в УПИ LIII, ПИ 61813.757.130, кв. 87 по плана на гр.Разлог, общ. Разлог.	по плана на гр.Разлог, общ.Разлог	УПИ LIII, ПИ 61813.757.130, кв. 87 по плана на гр.Разлог, общ. Разлог,	кв. 87

РСN№60/05.06.2020г.	„Монтаж на фотоволтаична централа с обща инсталирана мощност 30kW“ на покрива на съществуваща сграда с идентификатор 61813.750.268.1 в УПИ XIII, ПИ61813.750.268, кв.152, по плана на гр.Разлог, общ.Разлог, обл.Благоевград.	по плана на гр.Разлог, общ.Разлог	УПИ XIII, ПИ61813.750.268, кв.152	кв.152
РСN№61/05.06.2020г.	„Допълващо застрояване"-„Гараж"	по плана на с.Баня, общ.Разлог	УПИ IV, ПИ 02693.501.686	кв.34
РСN№62/05.06.2020г.	„Социално жилище"	по плана на гр.Разлог, общ.Разлог	УПИ XXII, ПИ 61813.655.38	местн.„Габавица"
РСN№63/05.06.2020г.	„Социално жилище"	по плана на гр.Разлог, общ.Разлог	УПИ XXVIII, ПИ 61813.655.44	местн.„Габавица"
РСN№64/12.06.2020г.	„Монтаж на фотоволтаична инсталация с обща инсталирана мощност 15.00kW“ на покрива на съществуващи сгради с идентификатори 02960.501.720.2 и 02960.501.720.4 в УПИ XVI, ПИ02960.501., кв.7, по плана на с.Бачево, общ.Разлог, обл.Благоевград.	по плана на с.Бачево, общ.Разлог	УПИ XVI, ПИ 02960.501.720	кв.7

РСN№65/12.06.2020г.	Развлекателни басейни“ с общ обем 62м^3 в УПИ XVПИ 02693.501.540, кв.40 по плана на с.Баня, общ.Разлог, обл. Благоевград.	по плана на с.Баня, общ.Разлог	УПИ XVПИ 02693.501.540, кв.40	кв.40
РСN№66/18.06.2020г.	“Игрална зала”– промяна предназначението на съществуващ търговски обект с идентификатори 02693.501.161.1 в ПИ02693.501.161, кв.6 по плана на с.Баня, общ. Разлог, обл.Благоевград.	по плана на с.Баня, общ.Разлог	ПИ 02693.501.161, кв.6	кв.6
РСN№67/18.06.2020г.	„Жилищна сграда с търговски обект"	по плана на с.Баня, общ.Разлог	УПИ XVIII, ПИ02693.501.803	кв.8
РСN№68/23.06.2020г.	„Къщи за гости" и„Открит басейн"	по плана на с.Баня, общ.Разлог	УПИ III, ПИ 02693.501.257	кв.26
РСN№69/24.06.2020г.	„Реконсрукция и основен ремонт на таван и покрив на съществуваща жилищна сграда"	по плана на гр.Разлог, общ.Разлог	УПИ V, ПИ 61813.755.182	кв.39

РС№70/30.06.2020г.	“Преустройство, ремонт и обединяване на апартаменти 53, 54 и 55 (самостоятелни обекти в сграда с идентификатори 61813.559.112.4.53, 61813.559.112.4.54, 61813.559.112.4.55) и ремонт на апартамент 56(самостоятелен обект в сграда с идентификатор 61813.559.112.4.56)“ в УПИ I, ПИ 61813.559.112, кв.5 местността“Бетоловото-Църнако“, землище на гр.Разлог, общ. Разлог.		УПИ I, ПИ 61813.559.112,	кв.5
№71/02.07.2020г.	„Жилищна сграда "	по плана на гр.Разлог	УПИ XLIX, ПИ61813.752.424	кв.5

№72/02.07.2020г.	:„Външно кабелно електрозахранване НН на “Сграда със смесено предназначение“ в ПИ 61813.759.317, по КК на гр.Разлог, УПИ XXXV-759.317, кв.79 по плана на гр.Разлог, общ.Разлог, обл.Благоевград с трасе на кабел НН от ТП „Битов комбинат“ през имоти с идентификатори:61813.759.26 /с НТП-терени на обществени сгради и центрове/, ПИ 61813.759.27/ с НТП-терени на обществени сгради и центрове/, 61813.759.21/НТП-други територии на транспорта/ до ГЕТ на имотната граница пред имот с идентификатор 61813.759.317 по КК на гр.Разлог, УПИ XXXV-759.317, кв.79 по плана на гр.Разлог, общ.Разлог, обл.Благоевград.	по плана на гр.Разлог, общ.Разлог	рез имоти с идентификатори:61813.759.26 /с НТП-терени на обществени сгради и центрове/, ПИ 61813.759.27/ с НТП-терени на обществени сгради и центрове/, 61813.759.21/НТП-други територии на транспорта/ до ГЕТ на имотната граница пред имот с идентификатор 61813.759.317	УПИ XXXV-759.317

РС№72/10.07.2020г.	:„Външно кабелно електрозахранване НН на “Сграда със смесено предназначение“ в ПИ 61813.759.317, по КК на гр.Разлог, УПИ XXXV-759.317, кв.79 по плана на гр.Разлог, общ.Разлог, обл.Благоевград с трасе на кабел НН от ТП „Битов комбинат“ през имоти с идентификатори:61813.759.26 /с НТП-терени на обществени сгради и центрове/, ПИ 61813.759.27/ с НТП-терени на обществени сгради и центрове/, 61813.759.21/НТП-други територии на транспорта/ до ГЕТ на имотната граница пред имот с идентификатор 61813.759.317 по КК на гр.Разлог, УПИ XXXV-759.317, кв.79 по плана на гр.Разлог, общ.Разлог, обл.Благоевград.	по плана на гр.Разлог,общ.Разлог	УПИ XXXV,ПИ61813.759.317	кв.79

РСN№73/10.07.2020г.	„Реконсрукция и основен ремонт на таван и покрив на съществуваща жилищна сграда"	по плана на гр.Разлог, общ.Разлог	УПИ IV, ПИ61813.761.38.6	кв.119
РСN№74/13.07.2020г.	„Селскостапанска постройка"	земл. на с.Баня, общ.Разлог	ПИ 02693.179.15	м.„Ленища"
РСN№75/13.07.2020г.	„Фризьорски салон" ПП на съществуващи сгради с идентификатори 02693.501.175.4 и 02693.501.175.4	по плана на с.Баня, общ.Разлог	УПИ IV, ПИ02693.501.175	кв.19
РС №76/13.07.2020г.	„Вилна сграда"	земл. на гр.Разлог, общ.Разлог	УПИ61813.781.347	м.„Бойков рид"
РСN№77/17.07.2020г.	„Селскостапанска постройка"	землище на с.Бачево, общ.Разлог	ПИ 02693.67.6	м.„Бабешки воденици"
РСN№78/17.07.2020г.	„Масивна ограда с височина на плътната част до 2.20м. Над прилежащия терен" по границите на УПИ XXX, ПИ61813.762.330, кв.144	по плана на гр.Разлог, общ.Разлог	ПИ61813.762.330	кв.144

РСN№79/17.07.2020г.	“Масивна ограда с височина на плътната част до 2.20м над прилежащия терен” по границите на УПИ XV, ПИ 02693.501.591, кв. 44 с УПИ XVI, ПИ 02693.501.613, УПИ XIV, ПИ 02693.501.592 и по границата с ПИ 02693.501.978, кв.44 по плана на с.Баня, общ. Разлог, разположена изцяло в УПИ XV, ПИ 02693.501.591, кв. 44 по плана на с.Баня, общ. Разлог.	по плана на с.Баня, общ.Разлог	УПИ XV, ПИ 02693.501.591, кв. 44 с УПИ XVI, ПИ 02693.501.613, УПИ XIV, ПИ 02693.501.592 и по границата с ПИ 02693.501.978, кв.44	кв.44
РСN№80/17.07.2020г.	“Масивна ограда с височина на плътната част до 2.20м над прилежащия терен” по границите на УПИ XVII, ПИ 61813.750.315, кв.101 с УПИ XVI, ПИ 61813.750.314, УПИ XVIII, ПИ 61813.750.316, кв.10 по плана на гр.Разлог, общ. Разлог, разположена изцяло в УПИ XVII, ПИ 61813.750.315, кв. 101 по плана на гр.Разлог, общ. Разлог.	по плана на гр.Разлог, общ.Разлог	УПИ XVII, ПИ 61813.750.315, кв.101	кв.101
РСN№81/20.07.2020г.	„Социално жилище"	по плана на гр.Разлог, общ.Разлог	УПИ XV, ПИ 61813.655.31	м.„Габавица"

РСN№82/20.07.2020г.	„Социално жилище"	по плана на гр.Разлог, общ.Разлог	УПИ XXIX, ПИ 61813.655.45	м.„Габавица"
РСN№83/20.07.2020г.	„Жилищна сграда"	по плана на с.Добърско, общ.Разлог	УПИ X, ПИ21748.501.185	кв.20
РСN№84/24.07.2020г.	ОБЕКТ: „Подпорна стена 1“ с дължина 17.50м. и височина 1.60м. над прилежащия терен и „Подпорна стена 2“ с дължина 6.16м. и височина 2.00м. над прилежащия терен в УПИ XXVII, ПИ 61813.559.923, кв.27, местн. „Църнако“, землището на гр.Разлог, общ.Разлог.	земл. на гр.Разлог, общ.Разлог	УПИ XXVII, ПИ 61813.559.923, кв.27, местн. „Църнако“, землището на гр.Разлог, общ.Разлог.	кв.27, м.Църнако
РСN№85/24.07.2020г.	„Подпорна стена 2“ с дължина 15.34м. и височина 2.00м. над прилежащия терен и „Подпорна стена 3“ с дължина 21.00м. и височина 3.70м. над прилежащия терен в УПИ XXVIII, ПИ 61813.559.924, кв.27, местн. „Църнако“, землището на гр.Разлог, общ.Разлог.	земл. на гр.Разлог, общ.Разлог	УПИ XXVIII, ПИ 61813.559.924, кв.27, местн. „Църнако“, землището на гр.Разлог, общ.Разлог.	кв.27, м.Църнако

РСN№86/30.07.2020г.	Масивна ограда с височина на плътната част до 2.20м над прилежащия терен” по границите на УПИ IV, ПИ 61813.760.372, кв. 103 с УПИ V, ПИ 61813.760.490, кв.103 по плана на гр.Разлог, общ. Разлог, разположена изцяло в УПИ IV, ПИ 61813.760.372, кв. 130 по плана на гр.Разлог, общ. Разлог.	по плана на гр.Разлог, общ.Разлог	по границите на УПИ IV, ПИ 61813.760.372, кв. 103 с УПИ V, ПИ 61813.760.490, кв.103 по плана на гр.Разлог, общ. Разлог, разположена изцяло в УПИ IV, ПИ 61813.760.372, кв. 130 по плана на гр.Разлог, общ. Разлог.	кв.130
РСN№87/07.08.2020г.	„Преустройство на приемно-предавателна станция №2635" на сграда с идентификатор 61813.750.61.1	по плана на гр.Разлог, общ.Разлог	ПИ 61813.750.61	
РСN№88/10.08.2020г.	„Склад към съществуващ магазин за промишлени стоки"	по плана на гр.Разлог, общ.Разлог	УПИ III, ПИ 61813.750.55	кв.73
РСN№89/10.08.2020г.	„Къщи за гости"	по плана на с.Баня, общ.Разлог	УПИ IV, ПИ 02693.501.167	кв.10
РСN№90/10.08.2020г.	„Хале за съхранение на транспортна техника"	по плана на гр.Разлог, общ.Разлог	УПИ XVIII, ПИ61813.750.316	кв.101
РСN№91/10.08.2020г.	„Гараж"- допълващо застрояване/петно №19 по одобрен ПУП/	по плана на гр.Разлог, общ.Разлог	УПИ XVIII, ПИ 61813.762.131	кв.147
РСN№92/10.08.2020г.	„Гараж"- допълващо застрояване/петно №20 по одобрен ПУП/	по плана на гр.Разлог, общ.Разлог	УПИ XVIII, ПИ 61813.762.131	кв.147

РСN№93/21.08.2020г.	Закриване и рекултивация на депо за НО „Короотвал"	земл. на гр.Разлог, общ.Разлог	ПИ61813.670.254 и ПИ61813.670.255	м.„Седръч"
РСN№94/04.09.2020г.	„Социално жилище"	земл. на гр.Разлог, общ.Разлог	УПИ XXX, ПИ 61813.655.46	м.„Габавица"
РСN№95/09.09.2020г.	„Монтаж на фотоволтаична централа с обща инсталирана мощност 30.00kW“ на покрива на съществуваща сграда с идентификатор 61813.750.29.1 в УПИ III, ПИ61813.750.29, кв.154, по плана на гр.Разлог, общ.Разлог, обл.Благоевград.	по плана на гр.Разлог, общ.Разлог, обл.Благоевград	УПИ III, ПИ61813.750.29	кв.154
РСN№96/11.09.2020г.	„Къщи за гости"	земл. на гр.Разлог, общ.Разлог	ПИ 61813.22.31	м.„Галинчев мост"
РСN№96А/13.10.2020г.	„Открит басейн до 100 м3"	земл. на гр.Разлог, общ.Разлог	ПИ 61813.527.28	м.„Кукурево"
РСN№97/13.10.2020г.	„Две еднофамилни жилищни сгради"/Жилищна сграда 1 и жилищна сграда 2/	земл. на гр.Разлог, общ.Разлог	ПИ 61813.649.62	м.„Жегови блата"
РСN№98/13.10.2020г.	„Автодиагностичен център с търговски обект и офис"	земл. на гр.Разлог, общ.Разлог	УПИ 61813.558.2	местн.„Харманите"
РСN№99/13.10.2020г.	„Ферма"	по плана на гр.Разлог, общ.Разлог	УПИ XVII,ПИ 61813.750.315	кв.101

РС№100/15.10.2020г.	”Водопровод за минерална вода”- съоръжение на техническата инфраструктура с трасе от съществуващ водопровод за минерална вода преминаващо през ПИ 02693.501.276 до включване във водомерната шахта в УПИ XXX, ПИ 02693.501.832, кв.24 по плана на с.Баня, общ.Разлог (от т.1, т.2, т.3, т.4, т.5, т.6 до т.7(водомерна шахта) и от т.8, т.9, т.10, т.11, т.12 до т.13 (водомерна шахта) по приложен трасировъчен план).	по плана на с.Баня, общ.Разлог	по регулационния план на с.Баня	
РС№101/15.10.2020г.	„Масивна ограда с височина на плътната част до 2.20м. над прилежащия терен" по границите на УПИXIII, УПИXIV, УПИ XII, ПИ 15326.501.174, кв.24 по плана на с.Годлево.	по плана на с.Годлево, общ.Разлог	УПИ XIV,УПИ15326.501.174	кв.24
РС№102/15.10.2020г.	„Масивна ограда с височина на плътната част до 2.20м. над прилежащия терен"	по плана на с.Годлево, общ.Разлог	УПИ X част от ПИ15326.501.311	кв.24
РС №103/02.11.2020г.	„Хотел"	по плана на с.Баня, общ.Разлог	УПИ 02693.55.57	кв.73

РС №104/04.11.2020г.	„Жилищна сграда"	по плана на с.Баня, общ.Разлог	УПИIII, ПИ 02693.501.351	кв.63
РС№105/06.11.2020г.	„Къщи за гости"	по плана на с.Баня, общ.Разлог	УПИ XLIX, ПИ02693.501.871	кв.41
РС№106/01.12.2020г.	„Автосервиз и офис" и „Масивна ограда с височина на плътната част до 2.20м. над прилежащия терен" по границите на УПИ V ,ПИ 61813.750.362 с УПИ XI, ПИ 61813.750.361, УПИ I, ПИ61813.750.363 и с ПИ 61813.750.140	по плана на гр.Разлог, общ.Разлог	УПИ V,ПИ 61813.750.140	кв.102
РС№107/01.12.2020г.	„Площадка за едрогабаритни отпадъци"-„Навес" към „Регионално депо за неопасни отпадъци гр.Разлог"	земл. на с.Баня, общ.Разлог	УПИ I,ПИ02693.108.295	местн.„Кривосер"
РС№108/01.12.2020г.	„Гараж"-допълващо застрояване	гр.Разлог, общ.Разлог	УПИ IV,ПИ61813.760.372	кв.103
РС№109/10.12.2020г.	„Жилищна сграда"	с.Баня, общ.Разлог	УПИ I,ПИ 15326.501.389	кв.14
РС№110/10.12.2020г.	„Гараж"-допълващо застрояване/петно №22 по одобрен ПУП/	по плана на гр.Разлог, общ.Разлог	УПИ XVIII, ПИ 61813.762.131	кв.147
РС№111/10.12.2020г.	„Гараж"-допълващо застрояване/петно №23 по одобрен ПУП/	по плана на гр.Разлог, общ.Разлог	УПИ XVIII, ПИ 61813.762.131	кв.147
РС№112/10.12.2020г.	„Масивна ограда с височина на плътната част до 2.20м. Над прилежащия терен" УПИ III, ПИ02693.501.798 с УПИ IV, ПИ 02693.501.797	по плана на с.Баня, общ.Разлог	УПИ III, ПИ 02693.501.798	кв.25

РС№113/10.12.2020г.	„Монтаж на фотоволтаична инсталация с обща инсталирана мощност 30kW“ на покрива на съществуващи сгради с идентификатор 61813.750.5304.2 в УПИ XXII, ПИ61813.5304, кв.140, гр.Разлог, общ.Разлог, обл.Благоевград.	по плана на гр.Разлог, общ.Разлог	УПИ XXII, ПИ61813.5304	кв.140
РС№114/11.12.2020г.	„Масивна ограда с височина на плътната част до 2.20м. Над прилежащия терен" УПИXXIV , ПИ61813.752.190 с УПИ XXIII, ПИ 61813.752.191	по плана на гр.Разлог, общ.Разлог	УПИXXIV , ПИ61813.752.190	кв.18
РС№115/14.12.2020г.	„Внедряване на енергийно – ефективни мерки в обекти на „ВиК“ ЕООД – Благоевград по обособена позиция № 3; Обект № 1 – Сграда администрация – ПСОВ с идентификатор № 61813.264.44.5, гр. Разлог“ в УПИ 61813.264.44, местност „Полето“, землище на град Разлог, община Разлог, област Благоевград.	землище на гр.Разлог, общ.Разлог	УПИ 61813.264.44	м.„Полета"
РС№116/14.12.2020г.	„Подпорна стена"	по плана на с.Баня, общ.Разлог	УПИIV,ПИ02693.501.6103	кв.65

РС№117/14.12.2020г.	„Сградно водопроводно отклонение“ /СВО/ РЕ DN32 от съществуващ уличен водопровод РЕ DN90 по улица „Изворите“ и „Сградно канализационно отклонение“/СКО/ Ф160PVC от съществуваща улична канализация Ф300 бетонови тръби по улица “Изворите“ за захранване на УПИ XXXVI, ПИ 61813.758.314, кв.89 по плана на гр.Разлог, общ.Разлог.	по плана на гр.Разлог, общ.Разлог	УПИ XXXVI, ПИ 61813.758.314	кв.89
РС№118/21.12.2020г.	Водопровод за минерална вода”- съоръжение на техническата инфраструктура от КЕИ и КЕИ№5 с трасе от разпределителна шахта в зелените площи /ПИ 02693.501.6162/ непосредствено до кръстовището на ул.„Втора“, ул.„Деветнадесета“ и ул.„Ангел Даракчиев“ по улица„Ангел Даракчиев“/ПИ 02693.501.4132/ и по улица„Двадесет и първа /ПИ 02693.501.4025/ до включване във водомерната шахта в УПИ III, ПИ 02693.501.6165, кв.28 по плана на с.Баня, общ.Разлог.	по плана на с.Баня, общ.Разлог	УПИ III, ПИ 02693.501.6165	кв.28

РСN№119/21.12.2020г.	„Монтаж на фотоволтаична инсталация с обща инсталирана мощност 30kW“ на покрива на съществуваща сграда с идентификатор 61813.750.62.1 в УПИ XXXIII, ПИ61813.750.62, кв.101 по плана на гр.Разлог, общ.Разлог, обл.Благоевград.	по плана на гр.Разлог, общ.Разлог	УПИ XXXIII, ПИ61813.750.62	кв.101
РСN№120/21.12.2020г.	„Монтаж на фотоволтаична инсталация с обща инсталирана мощност 30kW“ на покрива на съществуваща сграда с идентификатор 61813.750.62.1 в УПИ XXXVIII, ПИ61813.750.57, кв.101 по плана на гр.Разлог, общ.Разлог, обл.Благоевград.	по плана на гр.Разлог, общ.Разлог	УПИ XXXVIII, ПИ61813.750.57	кв.101
РСN№121/21.12.2020г.	Монтаж на фотоволтаична централа с обща инсталирана мощност 30kW“ на покрива на съществуваща сграда с идентификатор 61813.750.90.3 в УПИ II, ПИ61813.750.90, кв.139, по плана на гр.Разлог, общ.Разлог, обл.Благоевград.	по плана на гр.Разлог, общ.Разлог	в УПИ II, ПИ61813.750.90,	кв.139
РСN№122/21.12.2020г.	„Монтаж на фотоволтаична инсталация с обща инсталирана мощност 800kW“ в ПИ 61813.750.189, УПИ XXIII, кв.152, по плана на гр.Разлог, общ.Разлог, обл.Благоевград.	по плана на гр.Разлог, общ.Разлог	в ПИ 61813.750.189, УПИ XXIII,	кв.152

РСN№123/21.12.2020г.	„Монтаж на фотоволтаична инсталация с обща инсталирана мощност 1000kW“ в ПИ 61813.750.192, УПИ XXII, кв.152, по плана на гр.Разлог, общ.Разлог, обл.Благоевград.	по плана на гр.Разлог, общ.Разлог	в ПИ 61813.750.192, УПИ XXII	кв.152
РСN№124/23.12.2020г.	„Преустройство и реконструкция на таван в жилищен етаж"	по плана на с.Баня, общ.Разлог	УПИ XIV, ПИ 02693.501.790	кв.24



оттеглено със Заповед №РД-15-173/13.02.2020г.






















кв.7

















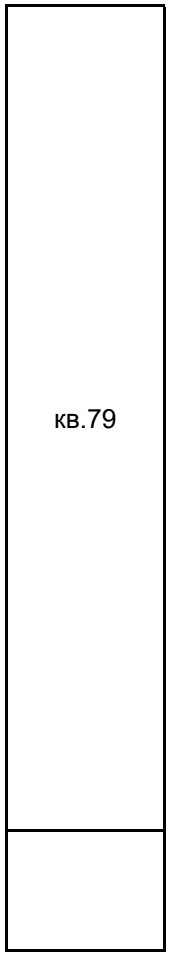
кв.79



























0

0

0

0

0

0

0

0

0

0

0

0

0

0

0

0

0

0

0

0

0

0

0

0

0

0